

PROVINCE DE QUÉBEC
MRC DES MASKOUTAINS

**RÈGLEMENT NUMÉRO 19-541 RELATIF À L'ÉTABLISSEMENT DES
QUOTES-PARTS CONCERNANT LE COURS D'EAU RIVIÈRE SCIBOUCETTE,
BRANCHES 123 ET 124 – MUNICIPALITÉS DE SAINTE-HÉLÈNE-DE-BAGOT
ET DE SAINT EUGÈNE (17/1486/322) ET RIVIÈRE SAINTE-MARIE, BRANCHE 20 –
MUNICIPALITÉS DE SAINT-MARCEL DE-RICHELIEU ET DE SAINT-GUILLAUME
(17/18612/318) – CONTRAT 04811-15435 (001-2019)**

CONSIDÉRANT les dispositions législatives applicables en matière d'établissement des quotes-parts des dépenses de la Municipalité régionale de comté des Maskoutains et de leur paiement par les municipalités, notamment celles apparaissant aux articles 975 et 976 du *Code municipal du Québec* (RLRQ, c. C-27.1) et aux articles 205 et 205.1 de la *Loi sur l'aménagement et l'urbanisme* (RLRQ, c. A-19.1);

CONSIDÉRANT qu'une copie du projet de ce règlement a été remise aux membres du conseil au moins soixante-douze heures avant l'heure fixée pour le début de la tenue de la présente séance;

CONSIDÉRANT que des copies de ce projet de règlement sont à la disposition du public pour consultation depuis le début de la séance;

CONSIDÉRANT que les membres du conseil déclarent avoir lu ce projet de règlement et renoncent à sa lecture par la greffière;

CONSIDÉRANT qu'avis de motion du présent règlement a été donné le 27 novembre 2019 avec présentation et dépôt d'un projet de règlement;

IL EST DÉCRÉTÉ ce qui suit :

ARTICLE 1- OBJET

Le règlement a pour objet l'établissement des quotes-parts aux municipalités concernées par le projet de travaux à être effectués sur le cours d'eau Rivière Scibouette, branches 123 et 124, situé dans les municipalités de Sainte-Hélène-de-Bagot et de Saint-Eugène (17/1486/322), et le cours d'eau Rivière Sainte-Marie, branche 20, situé dans les municipalités de Saint-Marcel de-Richelieu et de Saint-Guillaume (17/18612/318), de manière à ce que les dépenses relatives à ces travaux, incluant les honoraires, soient payables par la municipalité visée par le présent règlement.

ARTICLE 2- RÉPARTITION DES QUOTES-PARTS

Les quotes-parts visées au présent règlement sont réparties comme suit :

Scibouette, branche 124	100 %	Sainte-Hélène-de-Bagot
Scibouette, branche 123, section A	48,33 % 51,67 %	Sainte-Hélène-de-Bagot Saint-Eugène (MRC Drummond)
Scibouette, branche 123, section B	0 % 0 %	Sainte-Hélène-de-Bagot Saint-Eugène (MRC Drummond)
Rivière Sainte-Marie, branche 20	65,84 % 34,16 %	Saint-Guillaume (MRC Drummond) Saint-Marcel-de-Richelieu

ARTICLE 3- BASSINS VERSANTS

Pour le cours d'eau visé par ce règlement, les bassins versants sont établis conformément aux tableaux joints au règlement comme Annexe 1 (daté du novembre 2019) pour en faire partie intégrante.

ARTICLE 4- PERCEPTION DES QUOTES-PARTS

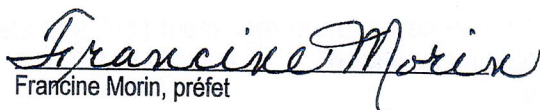
La perception, le versement et l'application, le cas échéant, des intérêts sont effectués conformément aux dispositions du *Règlement numéro 18-524 prévoyant les modalités de l'établissement des quotes-parts de la Partie 1 (Administration générale) et de leur paiement par les municipalités pour l'exercice financier 2019*, et ses amendements, le cas échéant, particulièrement celles apparaissant au paragraphe c) de l'article 4.1 ainsi qu'aux articles 5 et 6.


ARTICLE 5- ENTRÉE EN VIGUEUR

Le présent règlement entre en vigueur conformément à la loi.

ADOPTÉ à Saint-Hyacinthe, le 11^e jour du mois de décembre 2019.

SIGNÉ à Saint-Hyacinthe, le 11^e jour du mois de décembre 2019.


Francine Morin, préfet


M^e Magali Loisel, greffière et avocate

Avis de motion :	27 novembre 2019
Adoption du règlement :	11 décembre 2019 (Rés. 19-12-)
Affichage de l'avis :	
Entrée en vigueur :	



ANNEXE 1

BASSINS VERSANTS
(Article 1)

ANNEXE 1 BASSINS VERSANTS

Règlement numéro 19-541 relatif à l'établissement des quotes-parts concernant le cours d'eau Rivière Scibouette, branches 123 et 124 – Municipalités de Sainte-Hélène-de-Bagot et de Saint Eugène (17/1486/322) et Rivière Sainte-Marie, branche 20 – Municipalités de Saint-Marcel-de-Richelieu et de Saint-Guillaume (17/18612/318)
– Contrat 04811-15435 (001 2019)

Cours d'eau Rivière Scibouette, branche 124


Lot	Superficie (hectare)	Matricule	Cours d'eau	Municipalité
1 959 980	0,28258	6469 47 8507 0 000 0000	Rivière Scibouette, branche 124	Sainte-Hélène-de-Bagot
1 956 424	0,38872	6470 52 9623 0 000 0000	Rivière Scibouette, branche 124	Sainte-Hélène-de-Bagot
4 805 809	4,14203	6469 19 4970 0 000 0000	Rivière Scibouette, branche 124	Sainte-Hélène-de-Bagot
4 028 869	8,78841	6569 18 8020 0 000 0000	Rivière Scibouette, branche 124	Sainte-Hélène-de-Bagot
1 956 417	10,02870	6470 62 8953 0 000 0000	Rivière Scibouette, branche 124	Sainte-Hélène-de-Bagot
1 959 981	15,33087	6470 80 0944 0 000 0000	Rivière Scibouette, branche 124	Sainte-Hélène-de-Bagot
Total	30,9393			

Cours d'eau Rivière Scibouette, branche 123, section A

Lot	Superficie (hectare)	Matricule	Cours d'eau	Municipalité
1 959 980	0,28258	6469 47 8507 0 000 0000	Riv. Scibouette, br124 pour br123A	Sainte-Hélène-de-Bagot
1 956 424	0,38872	6470 52 9623 0 000 0000	Riv. Scibouette, br124 pour br123A	Sainte-Hélène-de-Bagot
4 805 809	4,14203	6469 19 4970 0 000 0000	Riv. Scibouette, br124 pour br123A	Sainte-Hélène-de-Bagot
4 028 869	8,78841	6569 18 8020 0 000 0000	Riv. Scibouette, br124 pour br123A	Sainte-Hélène-de-Bagot
1 956 417	10,02870	6470 62 8953 0 000 0000	Riv. Scibouette, br124 pour br123A	Sainte-Hélène-de-Bagot
1 959 981	15,33087	6470 80 0944 0 000 0000	Riv. Scibouette, br124 pour br123A	Sainte-Hélène-de-Bagot
Sous-total	38,9393			
1 956 417	1,3405	6470 62 8953 0 000 0000	Riv. Scibouette, br123B pour br123A	Sainte-Hélène-de-Bagot
4 028 869	2,0885	6569 18 8020 0 000 0000	Riv. Scibouette, br123B pour br123A	Sainte-Hélène-de-Bagot
1 959 981	7,5685	6470 80 0944 0 000 0000	Riv. Scibouette, br123B pour br123A	Sainte-Hélène-de-Bagot
Sous-total	10,9975			
5 466 030	2,8876	6570 78 9809 000 0000	Riv. Scibouette, br123B pour br123A	Municipalité de Saint-Eugène
5 466 013	3,1050	6571 31 8549 000 0000	Riv. Scibouette, br123B pour br123A	Municipalité de Saint-Eugène
5 466 409	3,3037	6670 14 3878 000 0000	Riv. Scibouette, br123B pour br123A	Municipalité de Saint-Eugène
5 466 018	5,0370	6571 50 3855 000 0000	Riv. Scibouette, br123B pour br123A	Municipalité de Saint-Eugène
5 466 033	7,6071	6570 89 4902 000 0000	Riv. Scibouette, br123B pour br123A	Municipalité de Saint-Eugène
Sous-total	21,9405			
1 956 410	0,5281	6370 64 7245 0 000 0000	Riv. Scibouette, br123A	Sainte-Hélène-de-Bagot
1 956 416	3,0998	6370 73 7742 0 000 0000	Riv. Scibouette, br123A	Sainte-Hélène-de-Bagot
1 956 421	5,6141	6370 92 1127 0 000 0000	Riv. Scibouette, br123A	Sainte-Hélène-de-Bagot
4 805 809	5,7840	6469 19 4970 0 000 0000	Riv. Scibouette, br123A	Sainte-Hélène-de-Bagot
1 956 422	8,2264	6470 00 2694 0 000 0000	Riv. Scibouette, br123A	Sainte-Hélène-de-Bagot
Sous-total	23,2504			
5 466 013	9,2315	6571 31 8549 000 0000	Riv. Scibouette, br123A	Municipalité de Saint-Eugène
5 466 016	9,2946	6471 77 6074 000 0000	Riv. Scibouette, br123A	Municipalité de Saint-Eugène
5 466 011	11,4281	6571 23 5913 000 0000	Riv. Scibouette, br123A	Municipalité de Saint-Eugène
5 466 017	26,3320	6572 83 7793 000 0000	Riv. Scibouette, br123A	Municipalité de Saint-Eugène
Sous-total	56,2862			
Total	151,2330			

Cours d'eau Rivière Scibouette, branche 123, section B

Lot	Superficie (hectare)	Matricule	Cours d'eau	Municipalité
-	0,00000	(Aucun travaux)	Riv. Scibouette, br123 B	
Sous-total	0,0000			



ANNEXE 1 BASSINS VERSANTS

Règlement numéro 19-541 relatif à l'établissement des quotes-parts concernant le cours d'eau Rivière Scibouette, branches 123 et 124 – Municipalités de Sainte-Hélène-de-Bagot et de Saint Eugène (17/1486/322) et Rivière Sainte-Marie, branche 20 – Municipalités de Saint-Marcel-de-Richelieu et de Saint-Guillaume (17/18612/318)
– Contrat 04811-15435 (001 2019)

Cours d'eau Rivière Sainte-Marie, branche 20

Lot	Superficie (hectares)	Matrice	Cours d'eau	Municipalité
5 249 866	10,83268	5580 61 3457 000 0000	Rivière Sainte-Marie, branche 20	Saint-Guillaume
5 249 867	21,18098	5580 72 8257 000 0000	Rivière Sainte-Marie, branche 20	Saint-Guillaume
5 249 868	16,23480	5580 94 0326 000 0000	Rivière Sainte-Marie, branche 20	Saint-Guillaume
5 249 869	16,88391	5580 05 2180 000 0000	Rivière Sainte-Marie, branche 20	Saint-Guillaume
5 249 870	10,70959	5580 17 7015 000 0000	Rivière Sainte-Marie, branche 20	Saint-Guillaume
Sous-total	75,84296	ha		
Municipalité de Saint-Guillaume				
6 086 531	11,0011	5579 36 0799 0 000 0000	Rivière Sainte-Marie, branche 20	Saint-Marcel-de-Richelieu
3 218 910	20,6698	5580 40 8435 0 000 0000	Rivière Sainte-Marie, branche 20	Saint-Marcel-de-Richelieu
3 218 911	7,6795	5579 38 8229 0 000 0000	Rivière Sainte-Marie, branche 20	Saint-Marcel-de-Richelieu
Sous-total	39,3504	ha		
Municipalité de Saint-Marcel-de-Richelieu				
Total	115,1934	ha		

