ANNEXE I

LES ZONES PRIORITAIRES D'AMÉNAGEMENT
ET LES ZONES DE RÉSERVE D'AMÉNAGEMENT

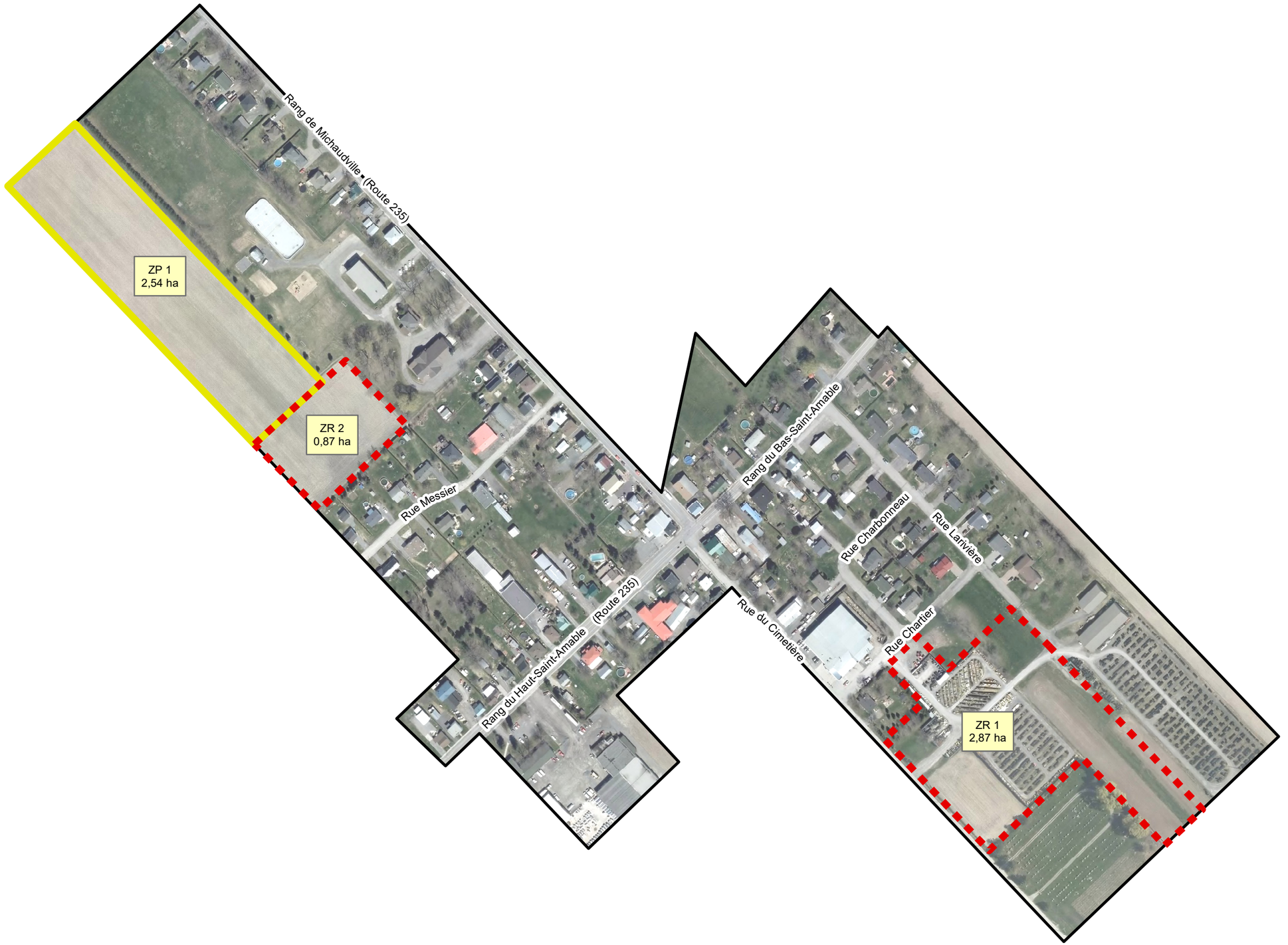

MRC des Maskoutains
Un monde à votre mesure

SCHÉMA D'AMÉNAGEMENT RÉVISÉ

Saint-Barnabé-Sud

Annexe I — Figure n° 1

Grandes affectations du territoire

Zones prioritaires et de réserves d'aménagement

Périmètre d'urbanisation

Légende

- Zone prioritaire
- Zone de réserve
- Périmètre d'urbanisation
- Cadastre

N

0 50 100 150 mètres

Projection MTM fuseau 8 - NAD 1983

Échelle 1:3 500

Source(s):
Cadastre: Ministère des Ressources naturelles - Gouvernement du Québec (2014),
Périmètre urbain: MRC des Maskoutains (2014),
Réseau routier: Adresses Québec (2013)

Conception: Réal Campeau, urbaniste
Réalisation: Matteo Giusti, géomaticien
Date: Août 2016

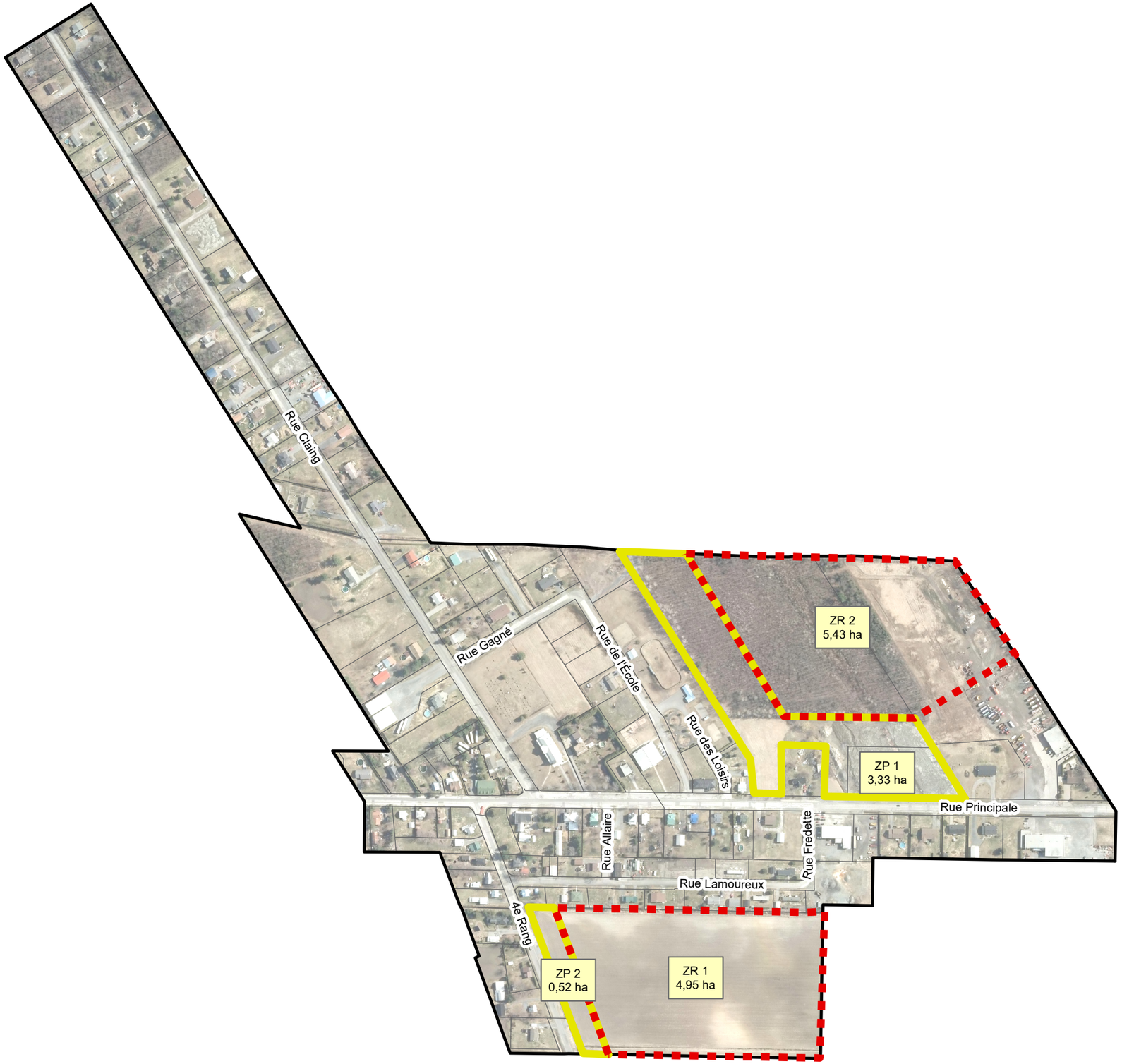

MRC des Maskoutains
Un monde à votre mesure

SCHÉMA D'AMÉNAGEMENT RÉVISÉ

Saint-Bernard-de-Michaudville

Annexe I — Figure n° 2

Grandes affectations du territoire

Zones prioritaires et de réserves d'aménagement

Périmètre d'urbanisation

Légende

- Zone prioritaire
- Zone de réserve
- Périmètre d'urbanisation
- Cadastre

N

0 50 100 150 mètres

Projection MTM fuseau 8 - NAD 1983

Échelle 1:5 000

Source(s):
Cadastre: Ministère des Ressources naturelles - Gouvernement du Québec (2014),
Périmètre urbain: MRC des Maskoutains (2014),
Réseau routier: Adresses Québec (2013)

Conception: Réal Campeau, urbaniste
Réalisation: Matteo Giusti, géomaticien
Date: Août 2016

MRC des Maskoutains
Un monde à votre mesure

SCHÉMA D'AMÉNAGEMENT RÉVISÉ

Saint-Dominique

Annexe I — Figure n° 3

Grandes affectations du territoire

Zones prioritaires et de réserves d'aménagement

Périmètre d'urbanisation

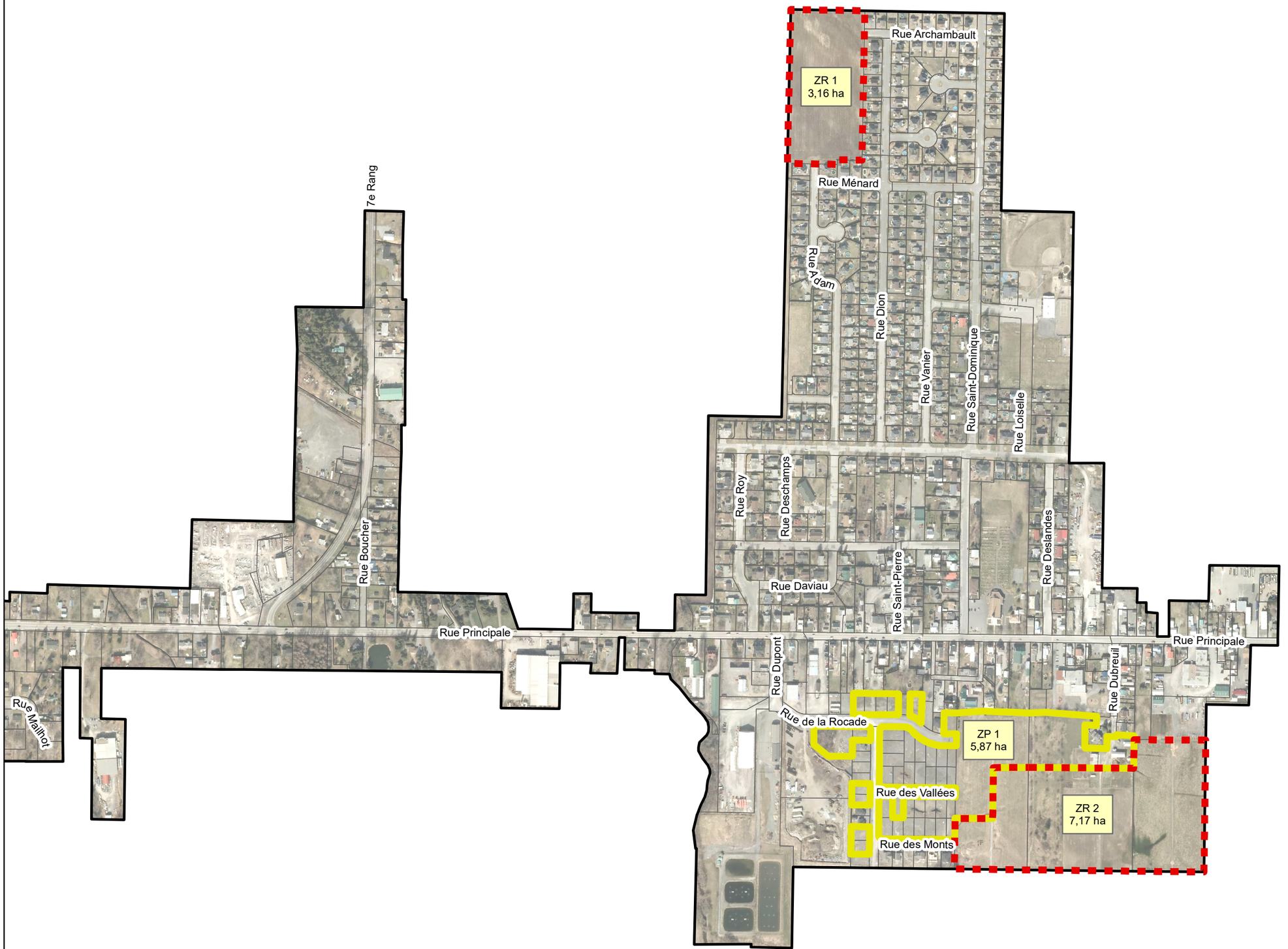

Légende

- Zone prioritaire
- Zone de réserve
- Périmètre d'urbanisation
- Cadastre

N

0 50 100 150 mètres

Projection MTM fuseau 8 - NAD 1983

Échelle 1:6 500

Source(s):
Cadastre: Ministère des Ressources naturelles - Gouvernement du Québec (2014),
Périmètre urbain: MRC des Maskoutains (2014),
Réseau routier: Adresses Québec (2013)

Conception: Réal Campeau, urbaniste
Réalisation: Matteo Giusti, géomaticien
Date: Octobre 2016

MRC des Maskoutains
Un monde à votre mesure

SCHÉMA D'AMÉNAGEMENT RÉVISÉ

Saint-Hyacinthe

Annexe I — Figure n° 4.1

Grandes affectations du territoire

Zones prioritaires et de réserves d'aménagement

Périmètre d'urbanisation

Secteur nord sortie 133 autoroute 20

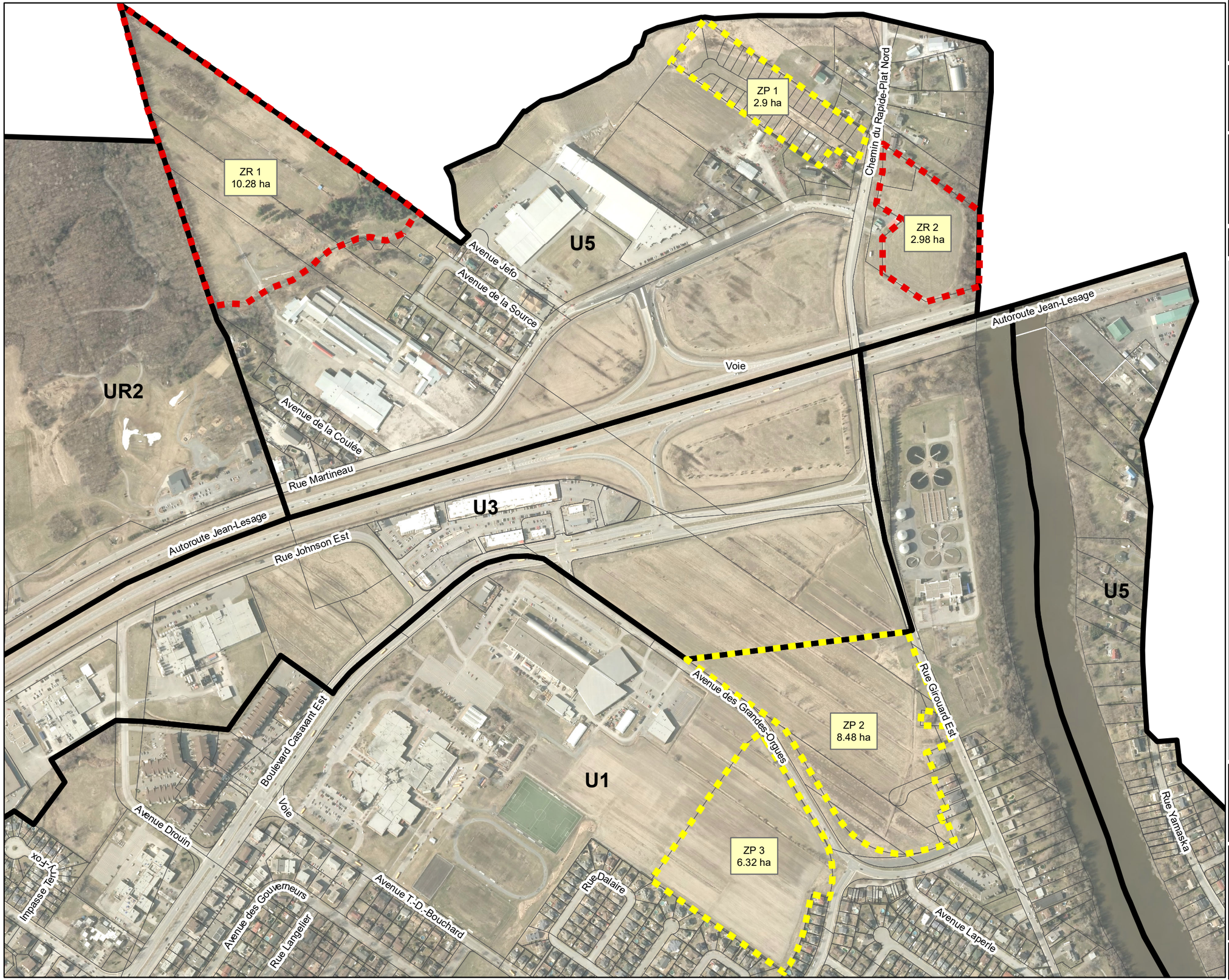

Légende

- Zone prioritaire à l'aménagement
- Zone de réserve à l'aménagement
- Limite d'affectation
- Cadastre

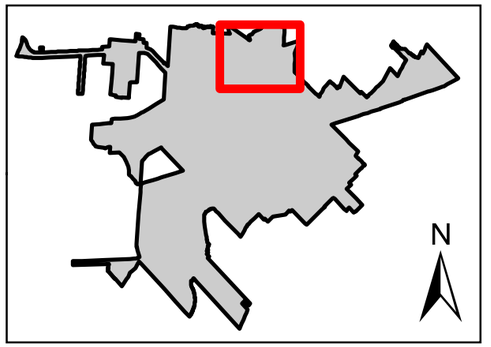

0 50 100 150 200 mètres

Projection MTM fuseau 8 - NAD 1983

Échelle 1:6 000

Source(s):
Cadastre: Ministère des Ressources naturelles - Gouvernement du Québec (2020),
Périmètre urbain: MRC des Maskoutains (2017),
Réseau routier: Adresses Québec (2019)

Conception: Pascal Simard, urbaniste
Réalisation: Matteo Giusti, géomaticien
Date: Juin 2020

MRC des Maskoutains
Un monde à votre mesure

SCHÉMA D'AMÉNAGEMENT RÉVISÉ

Saint-Hyacinthe

Annexe I — Figure n° 4.2

Grandes affectations du territoire

Zones prioritaires et de réserves d'aménagement

Périmètre d'urbanisation

Secteur centre

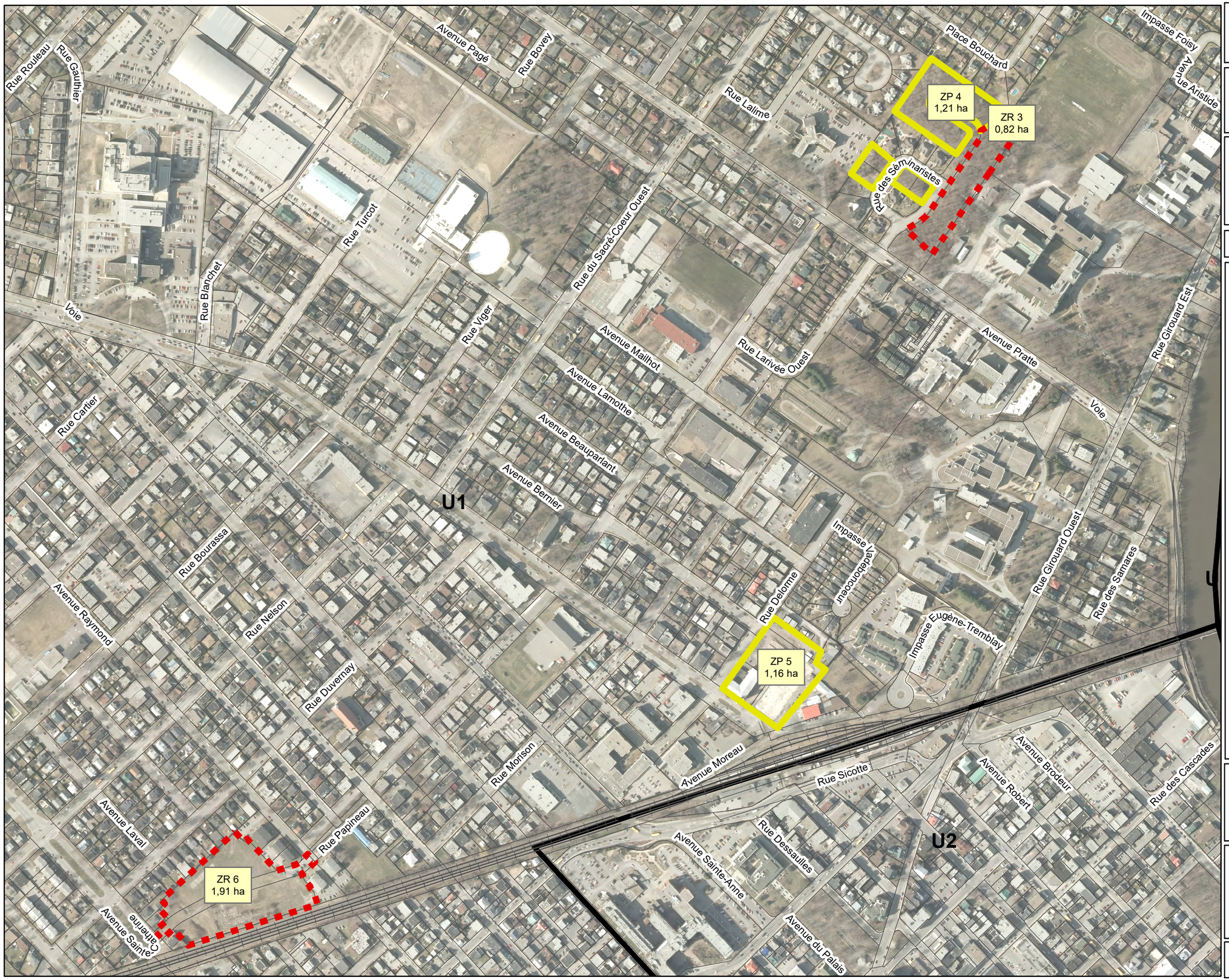

Légende

- Zone prioritaire à l'aménagement
- Zone de réserve à l'aménagement
- Limite du périmètre d'urbanisation
- Cadastre

0 50 100 150 200 mètres

Projection MTM fuseau 8 - NAD 1983

Échelle 1:5 000

Source(s):
Cadastre: Ministère des Ressources naturelles - Gouvernement du Québec (2014),
Périmètre urbain: MRC des Maskoutains (2014),
Réseau routier: Adresses Québec (2013)

Conception: Réal Campeau, urbaniste
Réalisation: Matteo Giusti, géomaticien
Date: Septembre 2016

MRC des Maskoutains
Un monde à votre mesure

SCHÉMA D'AMÉNAGEMENT RÉVISÉ

Saint-Hyacinthe

Annexe I — Figure n° 4.3

Grandes affectations du territoire

Zones prioritaires et de réserves d'aménagement

Périmètre d'urbanisation

Secteur Sainte-Rosalie

Légende

- Zone prioritaire à l'aménagement
- Zone de réserve à l'aménagement
- Limite d'affectation
- Cadastre

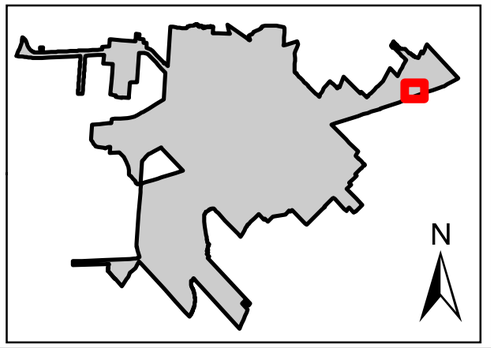

0 — 25 — 50 — 75 mètres

Projection MTM fuseau 8 - NAD 1983

Échelle 1:1 500

Source(s):
Cadastre: Ministère des Ressources naturelles - Gouvernement du Québec (2020),
Périmètre urbain: MRC des Maskoutains (2017),
Réseau routier: Adresses Québec (2019)

Conception: Pascal Simard, urbaniste
Réalisation: Matteo Giusti, géomaticien
Date: Juin 2020

MRC des Maskoutains
Un monde à votre mesure

SCHÉMA D'AMÉNAGEMENT RÉVISÉ

Saint-Hyacinthe

Annexe I — Figure n° 4.4

Grandes affectations du territoire

Zones prioritaires et de réserves d'aménagement

Périmètre d'urbanisation

Secteur La Providence/Saint-Joseph

Légende

- Zone prioritaire à l'aménagement
- Zone de réserve à l'aménagement
- Limite du périmètre d'urbanisation
- Cadastre

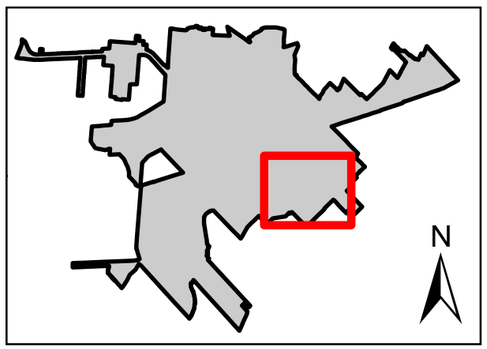

0 50 100 150 200 mètres

Projection MTM fuseau 8 - NAD 1983

Échelle 1:6 500

Source(s):
Cadastre: Ministère des Ressources naturelles - Gouvernement du Québec (2014),
Périmètre urbain: MRC des Maskoutains (2014),
Réseau routier: Adresses Québec (2013)

Conception: Réal Campeau, urbaniste
Réalisation: Matteo Giusti, géomaticien
Date: Septembre 2016

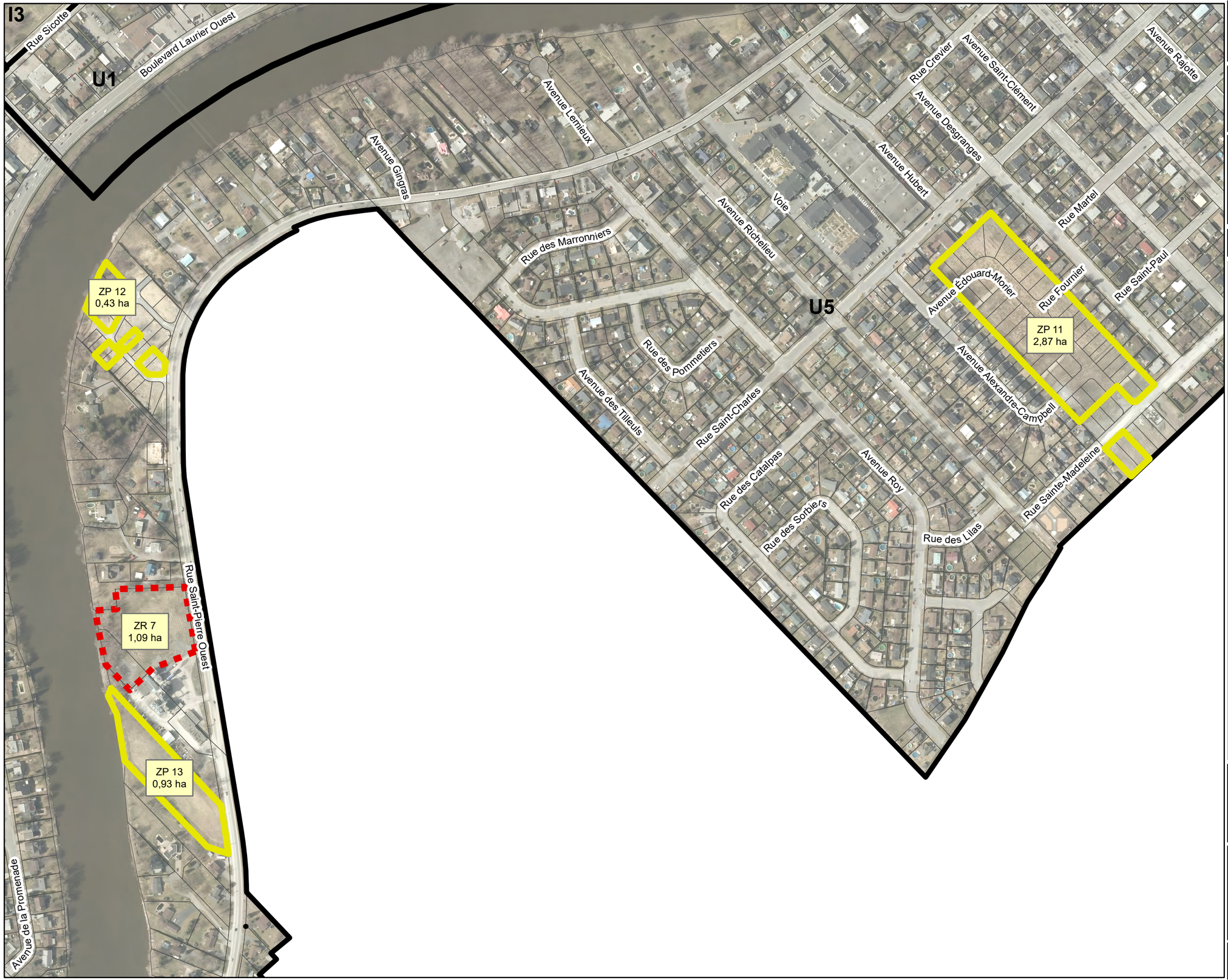

MRC des Maskoutains
Un monde à votre mesure

SCHÉMA D'AMÉNAGEMENT RÉVISÉ

Saint-Hyacinthe

Annexe I — Figure n° 4.5

Grandes affectations du territoire

Zones prioritaires et de réserves d'aménagement

Périmètre d'urbanisation

Secteur Saint-Pierre Ouest

Légende

- Zone prioritaire à l'aménagement
- Zone de réserve à l'aménagement
- Limite du périmètre d'urbanisation
- Cadastre

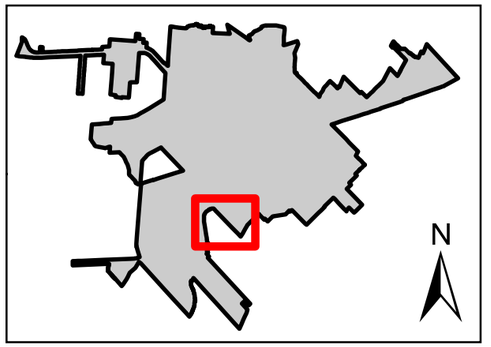

0 50 100 150 200 mètres

Projection MTM fuseau 8 - NAD 1983

Échelle 1:4 500

Source(s):
Cadastre: Ministère des Ressources naturelles - Gouvernement du Québec (2014),
Périmètre urbain: MRC des Maskoutains (2014),
Réseau routier: Adresses Québec (2013)

Conception: Réal Campeau, urbaniste
Réalisation: Matteo Giusti, géomaticien
Date: Septembre 2016

MRC des Maskoutains
Un monde à votre mesure

SCHÉMA D'AMÉNAGEMENT RÉVISÉ

Saint-Hyacinthe

Annexe I — Figure n° 4.6

Grandes affectations du territoire

Zones prioritaires et de réserves d'aménagement

Périmètre d'urbanisation

Secteur Golf La Providence

Légende

- Zone prioritaire à l'aménagement
- Zone de réserve à l'aménagement
- Limite du périmètre d'urbanisation
- Cadastre

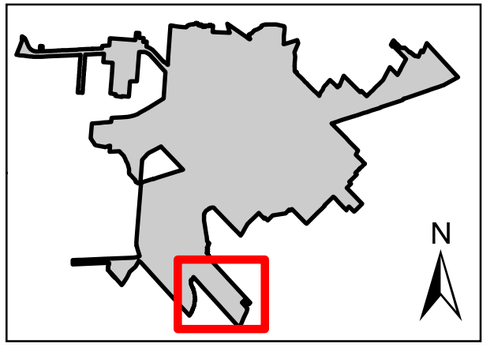

0 50 100 150 200 mètres

Projection MTM fuseau 8 - NAD 1983

Échelle 1:6 500

Source(s):
Cadastre: Ministère des Ressources naturelles - Gouvernement du Québec (2014),
Périmètre urbain: MRC des Maskoutains (2014),
Réseau routier: Adresses Québec (2013)

Conception: Réal Campeau, urbaniste
Réalisation: Matteo Giusti, géomaticien
Date: Septembre 2016

MRC des Maskoutains
Un monde à votre mesure

SCHÉMA D'AMÉNAGEMENT RÉVISÉ

Saint-Hyacinthe

Annexe I — Figure n° 4.7

Grandes affectations du territoire

Zones prioritaires et de réserves d'aménagement

Périmètre d'urbanisation

Secteur Douville sud

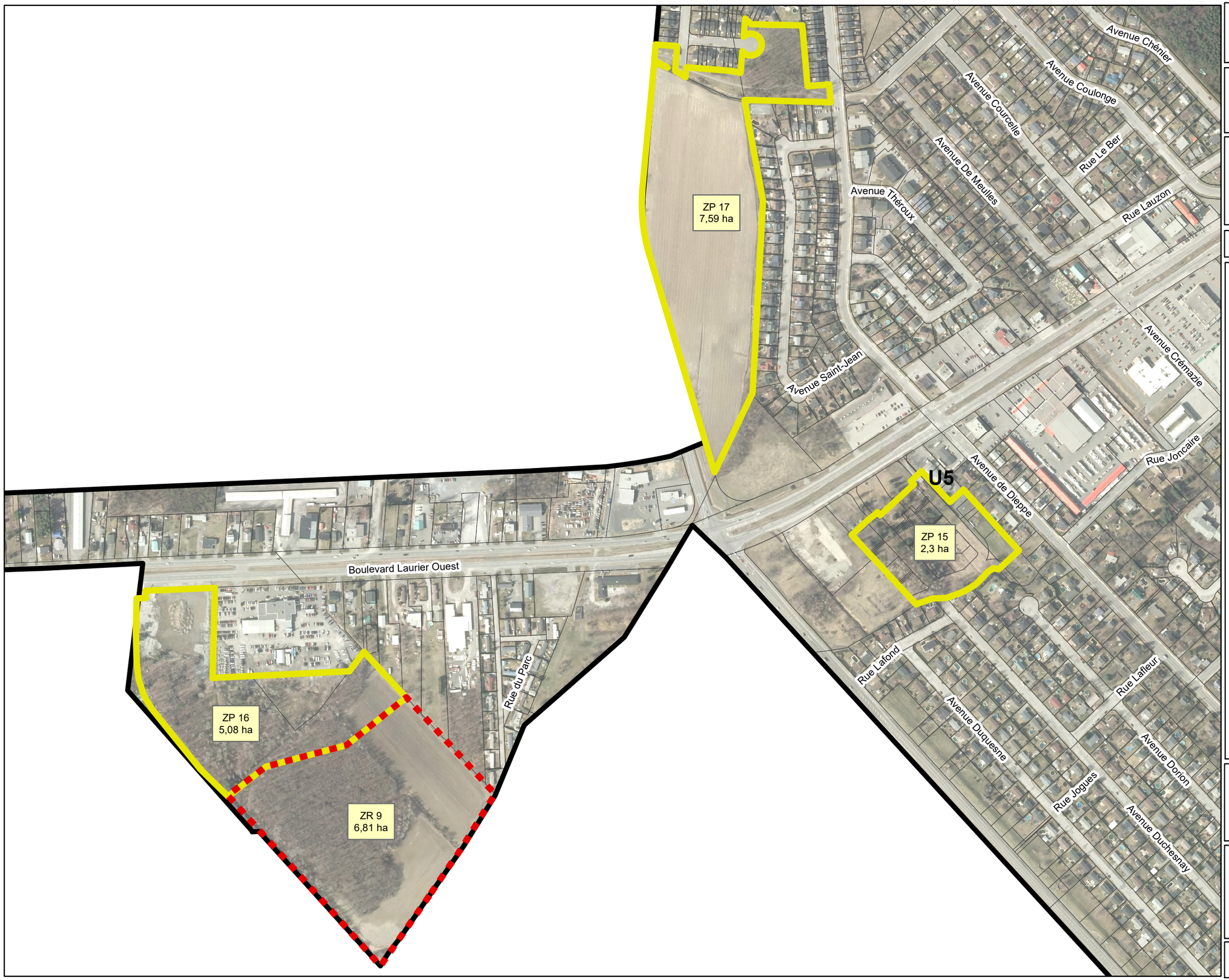

Légende

- Zone prioritaire à l'aménagement
- Zone de réserve à l'aménagement
- Limite du périmètre d'urbanisation
- Cadastre

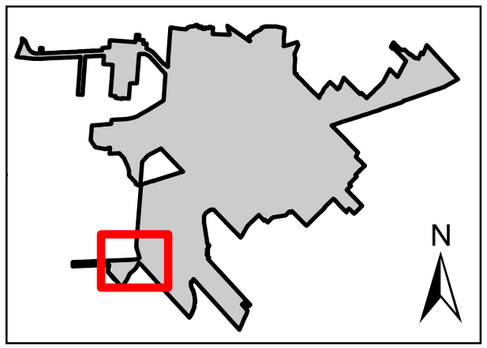

0 50 100 150 200 mètres

Projection MTM fuseau 8 - NAD 1983

Échelle 1:5 000

Source(s):
Cadastre: Ministère des Ressources naturelles - Gouvernement du Québec (2014),
Périmètre urbain: MRC des Maskoutains (2014),
Réseau routier: Adresses Québec (2013)

Conception: Réal Campeau, urbaniste
Réalisation: Matteo Giusti, géomaticien
Date: Septembre 2016

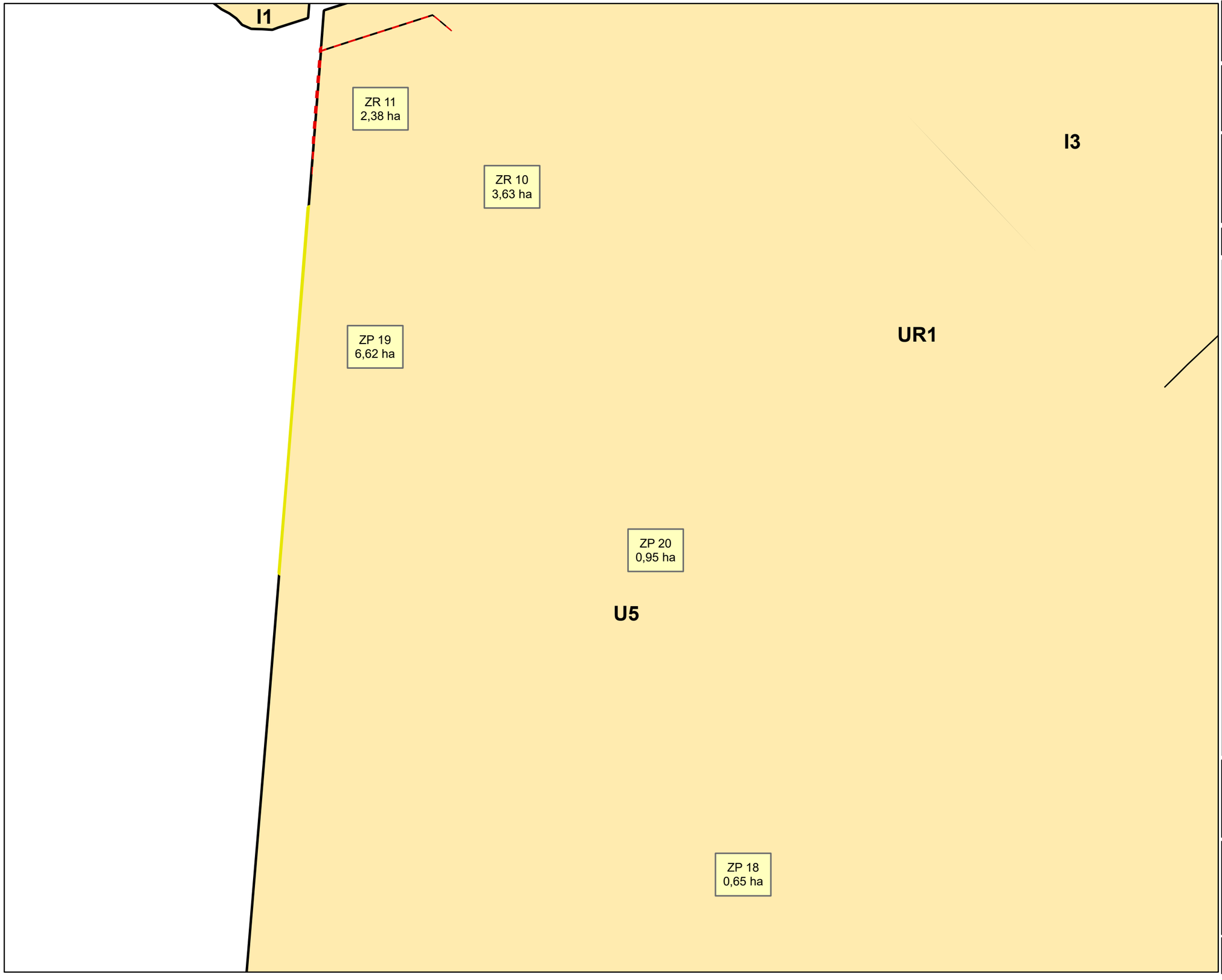

MRC des Maskoutains
Un monde à votre mesure

SCHÉMA D'AMÉNAGEMENT RÉVISÉ

Saint-Hyacinthe

Annexe I — Figure n° 4.8

Grandes affectations du territoire

Zones prioritaires et de réserves d'aménagement

Périmètre d'urbanisation

Secteur Douville nord

Légende

- Zone prioritaire à l'aménagement
- Zone de réserve à l'aménagement
- Limite du périmètre d'urbanisation
- Cadastre

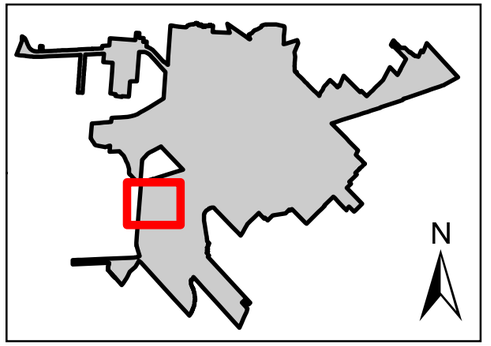

0 50 100 150 200 mètres

Projection MTM fuseau 8 - NAD 1983

Échelle 1:4 000

Source(s):
Cadastre: Ministère des Ressources naturelles - Gouvernement du Québec (2014),
Périmètre urbain: MRC des Maskoutains (2014),
Réseau routier: Adresses Québec (2013)

Conception: Réal Campeau, urbaniste
Réalisation: Matteo Giusti, géomaticien
Date: Septembre 2016

MRC des Maskoutains
Un monde à votre mesure

SCHÉMA D'AMÉNAGEMENT RÉVISÉ

Saint-Jude

Annexe I — Figure n° 5

Grandes affectations du territoire

Zones prioritaires et de réserves d'aménagement

Périmètre d'urbanisation

Légende

- Zone prioritaire
- Zone de réserve
- Périmètre d'urbanisation
- Cadastre

N

0 50 100 150 mètres

Projection MTM fuseau 8 - NAD 1983

Échelle 1:4 500

Source(s):
Cadastre: Ministère des Ressources naturelles - Gouvernement du Québec (2014),
Périmètre urbain: MRC des Maskoutains (2014),
Réseau routier: Adresses Québec (2013)

Conception: Réal Campeau, urbaniste
Réalisation: Matteo Giusti, géomaticien
Date: Août 2016

MRC des Maskoutains
Un monde à votre mesure

SCHÉMA D'AMÉNAGEMENT RÉVISÉ

Saint-Liboire

Annexe I — Figure n° 6

Grandes affectations du territoire

Zones prioritaires et de réserves d'aménagement

Périmètre d'urbanisation

Légende

- Zone prioritaire
- Zone de réserve
- Périmètre d'urbanisation
- Cadastre

N

0 50 100 150 mètres

Projection MTM fuseau 8 - NAD 1983

Échelle 1:6 000

Source(s):
Cadastre: Ministère des Ressources naturelles - Gouvernement du Québec (2014),
Périmètre urbain: MRC des Maskoutains (2014),
Réseau routier: Adresses Québec (2013)

Conception: Réal Campeau, urbaniste
Réalisation: Matteo Giusti, géomaticien
Date: Octobre 2016

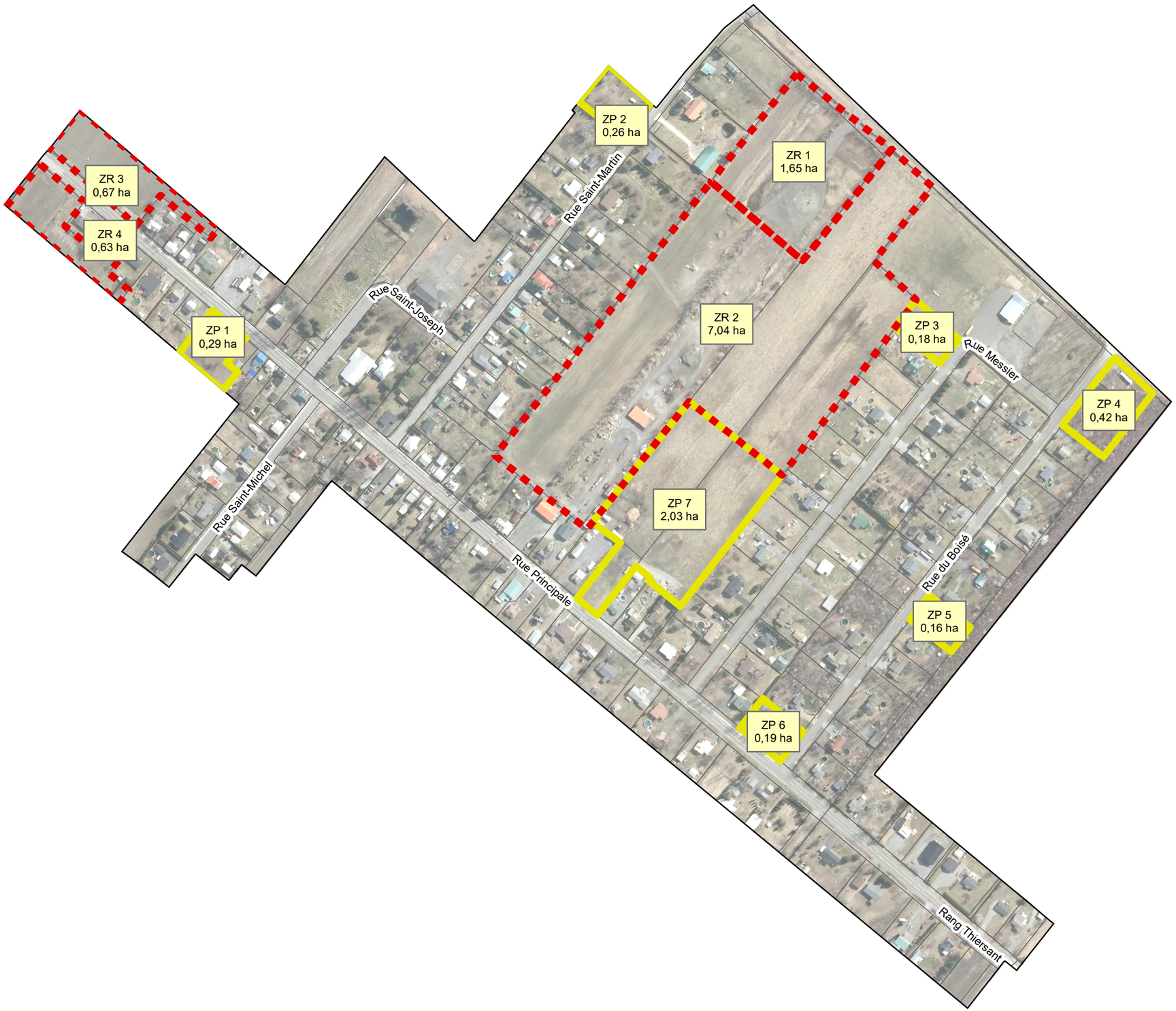

MRC des Maskoutains
Un monde à votre mesure

SCHÉMA D'AMÉNAGEMENT RÉVISÉ

Saint-Louis

Annexe I — Figure n° 7

Grandes affectations du territoire

Zones prioritaires et de réserves d'aménagement

Périmètre d'urbanisation

Légende

- Zone prioritaire
- Zone de réserve
- Périmètre d'urbanisation
- Cadastre

N

0 50 100 150 mètres

Projection MTM fuseau 8 - NAD 1983

Échelle 1:4 000

Source(s):
Cadastre: Ministère des Ressources naturelles - Gouvernement du Québec (2014),
Périmètre urbain: MRC des Maskoutains (2014),
Réseau routier: Adresses Québec (2013)

Conception: Réal Campeau, urbaniste
Réalisation: Matteo Giusti, géomaticien
Date: Octobre 2016